


	<p><b>SuedOstLink</b> - BBPIG Vorhaben Nr. 5 und Nr. 5a -</p>	
	<p><b>Abschnitt A1</b> Sachsen-Anhalt Nord</p> <p><b>Unterlagen</b> gemäß § 76 Abs. 3 VwVfG</p>	<p>Das Vorhaben Nr. 5 im SuedOstLink ist von der Europäischen Union gefördert; sie haftet nicht für die Inhalte.</p>  <p>Kofinanziert von der Fazilität „Connecting Europe“ der Europäischen Union</p>
<p align="center"><b>Teil C2.3.5 Kreuzungsverzeichnis</b> <b>PLANÄNDERUNG I</b></p>		
<p>Festgestellt nach § 24 NABEG</p> <p>Bonn, den 27.01.26</p> <p>i.A. J. Hehe</p> 		

Ersteller: PNX Engineering GmbH im Auftrag der ARGE SOL TN / Sho  
Anpassung für Planänderung I: INGE BM SOL

Dok.: SOD\_ARG\_A1\_21C23\_FA2\_5001\_Kreuzungsverzeichnis\_04\_F

Kreuzung Nr.	Lageplan Nr.	Kreuzung mit	Eigenschaften	Trassen-KM SOL	Bauverfahren	Zuständige Behörde / UHV / Träger
1310	C2.3.2.1	Telekommunikationserdleitung	1 totes Kupferkabel 50 DA (erdverlegt) 50/0.80	018+401	offen	Telekom Deutschland GmbH (Nord/Ost/West)
1311	C2.3.2.1	Telekommunikationserdleitung	6 KR/40/4.6/50 // 1 GF Kabel 72/62S/A-D(ZN)2Y	018+409	offen	Telekom Deutschland GmbH (Nord/Ost/West)
1213	C2.3.2.1	sonstige öffentliche Straße	Feldweg/Straße östlich von Niederndodeleben	018+410	offen	Hohe Börde
1630	C2.3.2.1	Richtfunkstrecke		018+686	offen	
1629	C2.3.2.1	Richtfunkstrecke	-	018+696	offen	Boerde.DE e.V.
1838	C2.3.2.1	Gasleitung		018+788	geschlossen	
1262	C2.3.2.1	Telekommunikationserdleitung	totes Kabel, kann im Bedarfsfall zurückgebaut werden	018+878	geschlossen	Telekom Deutschland GmbH (Nord/Ost/West)
1381	C2.3.2.1	Telekommunikationserdleitung	totes Kabel, kann im Bedarfsfall zurückgebaut werden	018+894	geschlossen	Telekom Deutschland GmbH (Nord/Ost/West)
1267	C2.3.2.1	Energieversorgungserdleitung	20-kV	018+900	geschlossen	Avacon Netz GmbH
1187	C2.3.2.1	Landesstraße	L49	018+907	geschlossen	LSBB (LK Börde)
1252	C2.3.2.1	Abwasserleitung	315x28,7 PE	018+913	geschlossen	Wolmirstedter Wasser- und Abwasserzweckverband
1750	C2.3.2.1	Telekommunikationserdleitung	LWL (96 Fasern) geplant	018+913	geschlossen	Deutsche Glasfaser Wholesale GmbH
1474	C2.3.2.1	Schutzgebiet gemäß § 21 NatSchG LSA	Trockene bis feuchte Stauden- und Ruderalfluren	018+920	geschlossen	
1631	C2.3.2.1	Richtfunkstrecke	-	019+271	offen	Boerde.DE e.V.
1472	C2.3.2.1	Schutzgebiet gemäß § 22 NatSchG LSA	Flächenhafter Gehölzbestand	019+738	geschlossen	
1473	C2.3.2.1	Schutzgebiet gemäß § 30 BNatSchG	Strauch-Baumhecke aus überwiegend heimischen Arten	019+768	geschlossen	

Kreuzung Nr.	Lageplan Nr.	Kreuzung mit	Eigenschaften	Trassen-KM SOL	Bauverfahren	Zuständige Behörde / UHV / Träger
1475	C2.3.2.1	geschütztes Biotop	Graben mit artenarmer Vegetation (sowohl unter als auch über Wasser) / Baumreihe aus überwiegend heimischen Gehölzen	019+773	geschlossen	
1819	C2.3.2.1	Schutzgebiet gemäß § 30 BNatSchG	Begradigter / ausgebauter Bach mit naturnahen Elementen ohne Arten des FFH-Fließgewässer-LRT	019+773	geschlossen	
1510	C2.3.2.1	Gewässer II. Ordnung	Schrote	019+775	geschlossen	UHV Untere Ohre
1476	C2.3.2.1	Gewässer II. Ordnung	Seerennengraben	019+798	geschlossen	
1209	C2.3.2.2	Feld-, Wald- o. Privatweg	Fauler Seerennengraben	020+102	geschlossen	
1519	C2.3.2.2	Bahnstrecke	Fließgraben	020+119	geschlossen	DB AG
2	C2.3.2.2	Telekommunikationserdleitung	Sülze	020+123	geschlossen	Deutsche Bahn AG Region Südost (Sachsen, Sachsen-Anhalt, Thüringen)
1216	C2.3.2.2	sonstige öffentliche Straße	Graben am Feldweg	020+129	geschlossen	Hohe Börde
1266	C2.3.2.2	Telekommunikationserdleitung	Stichgraben zum Marbegraben	020+548	offen	MDDSL- Mitteldeutsche Gesellschaft für Kommunikation mbH
1196	C2.3.2.2	sonstige öffentliche Straße	Marbegraben	020+548	offen	Hohe Börde
1225	C2.3.2.2	Feld-, Wald- o. Privatweg	Graben vom Graseweg	021+196	offen	
370	C2.3.2.3	Telekommunikationserdleitung	1 Kupferkabel 6DA (erdverlegt) 6/0.80/PM2Y + 3 KR/40/4.6/50 + 1 KR/ /40/5.0/50 + 1 GF Kabelstück 40/52L/A-DSF(L)(ZN)2Y/10*4/ + 1 totes GF Kabelstück 12/52L/A-DSF(L)(ZN)2Y/6*2 + 1 GF Kabel (L)2Y/6*12	021+773	offen	Telekom Deutschland GmbH (Nord/Ost/West)
371	C2.3.2.3	Gemeindestraße	Alte Feldstraße (sonst. Befestigung)	021+796	offen	Wanzleben-Börde
372	C2.3.2.3	geschütztes Biotop	Graben mit artenarmer Vegetation (sowohl unter als auch über Wasser) / Baumreihe aus überwiegend heimischen Gehölzen	021+799	offen	

Kreuzung Nr.	Lageplan Nr.	Kreuzung mit	Eigenschaften	Trassen-KM SOL	Bauverfahren	Zuständige Behörde / UHV / Träger
373	C2.3.2.3	Richtfunkstrecke	-	022+338	offen	Telefonica Germany GmbH & Co. OHG
374	C2.3.2.3	Richtfunkstrecke	-	022+364	geschlossen	Deutsche Telekom Technik GmbH
375	C2.3.2.3	Trinkwasserleitung	DN 300 PEHD + Schutzrohr DN 500 St kathodisch gesichert	022+387	geschlossen	TWM Trinkwasserversorgung Magdeburg GmbH
376	C2.3.2.3	Steuerkabel	Steuerkabel	022+387	geschlossen	TWM Trinkwasserversorgung Magdeburg GmbH
1850	C2.3.2.3	Abwasserleitung	-	022+388	geschlossen	Trink- und Abwasserverband Börde
378	C2.3.2.3	Richtfunkstrecke	-	022+395	geschlossen	Telefonica Germany GmbH & Co. OHG
377	C2.3.2.3	Kreisstraße	K1223 (Asphalt)	022+402	geschlossen	LK Börde
379	C2.3.2.3	Schutzgebiet gemäß § 21 NatSchG LSA	Graben mit artenarmer Vegetation (sowohl unter als auch über Wasser) / Obstbaumreihe	022+409	geschlossen	
1846	C2.3.2.3	Telekommunikationserdleitung	-	022+412	offen	Telekom Deutschland GmbH (Nord/Ost/West)
380	C2.3.2.3	Richtfunkstrecke	-	023+118	offen	Telefonica Germany GmbH & Co. OHG
381	C2.3.2.3	Feld-, Wald- o. Privatweg	Straße südöstlich Hohendodeleben/ Meerstieg (sonst. Befestigung)	023+182	offen	
382	C2.3.2.3	Schutzgebiet gemäß § 21 NatSchG LSA	Trockene bis feuchte Stauden- und Ruderalfluren	023+187	offen	
383	C2.3.2.4	Feld-, Wald- o. Privatweg	Straße südlich Hohendodeleben (unbefestigt)	024+179	offen	
384	C2.3.2.4	Feld-, Wald- o. Privatweg	Feldweg/Straße nordöstlich Schlebnitz (unbefestigt)	024+699	geschlossen	
385	C2.3.2.4	Schutzgebiet gemäß § 22 NatSchG LSA	Flächenhafter Gehölzbestand	024+712	geschlossen	
1305	C2.3.2.5	Gasleitung		024+956	offen	

Kreuzung Nr.	Lageplan Nr.	Kreuzung mit	Eigenschaften	Trassen-KM SOL	Bauverfahren	Zuständige Behörde / UHV / Träger
1400	C2.3.2.5	Schutzgebiet gemäß § 21 NatSchG LSA	Trockene bis feuchte Stauden- und Ruderalfluren	025+229	geschlossen	
388	C2.3.2.5	Telekommunikationserdleitung	totes Kabel, kann im Bedarfsfall zurückgebaut werden	026+009	offen geschlossen	Telekom Deutschland GmbH (Nord/Ost/West)
389	C2.3.2.5	Feld-, Wald- o. Privatweg	Feldweg zw. Schlebnitz und L50	026+011	offen geschlossen	
390	C2.3.2.5	Schutzgebiet gemäß § 21 NatSchG LSA	Trockene bis feuchte Stauden- und Ruderalfluren	026+013	offen geschlossen	
1632	C2.3.2.5	Landesstraße	L50	026+233	geschlossen	LSBB (LK Börde)
1633	C2.3.2.5	Gewässer II. Ordnung	Seerennengraben	026+543	geschlossen	UHV Elbaue
1634	C2.3.2.5	Schutzgebiet gemäß § 21 NatSchG LSA	Ufergehölz	026+544	geschlossen	
1678	C2.3.2.5	Energieversorgungsfreileitung	20-kV	026+694	geschlossen	Avacon Netz GmbH
1679	C2.3.2.5	Gasleitung	DN 300, 16 bar	026+711	geschlossen	Avacon Netz GmbH
1680	C2.3.2.5	Steuerkabel	DN 40	026+712	geschlossen	Avacon Netz GmbH
1681	C2.3.2.5	Steuerkabel	DN 40	026+712	geschlossen	Avacon Netz GmbH
1682	C2.3.2.5	Kreisstraße	K1163 (Asphalt)	026+714	geschlossen	LK Börde
1683	C2.3.2.5	Schutzgebiet gemäß § 21 NatSchG LSA	Trockene bis feuchte Stauden- und Ruderalfluren	026+719	geschlossen	
402	C2.3.2.6	Gewässer II. Ordnung	Fauler Seerennengraben	027+417	geschlossen	UHV Elbaue
404	C2.3.2.6	geschütztes Biotop	Flächenhafter Gehölzbestand	027+433	geschlossen	
405	C2.3.2.6	sonstige öffentliche Straße	Feldweg nahe K1163, Seerennengraben (unbefestigt)	027+442	geschlossen	

Kreuzung Nr.	Lageplan Nr.	Kreuzung mit	Eigenschaften	Trassen-KM SOL	Bauverfahren	Zuständige Behörde / UHV / Träger
407	C2.3.2.6	geschütztes Biotop	Flächenhafter Gehölzbestand	027+447	geschlossen	
1684	C2.3.2.6	Richtfunkstrecke	-	027+760	offen	Telefonica Germany GmbH & Co. OHG
412	C2.3.2.6	Richtfunkstrecke	-	028+239	offen	Telefonica Germany GmbH & Co. OHG
414	C2.3.2.7	Energieversorgungserdleitung	A2Y(F)(L)2Y/10x2x0,8/Niederspannung	029+084	offen	Ventrag GmbH & Co. Langenweddingen KG
415	C2.3.2.7	Telekommunikationserdleitung	1 KR/>/40/4.6/50 + 1 KR/-/40/4.6/50 + 1 GF Kabelstück 48/73R/A-DF(L)2Y/4*12	029+257	geschlossen	Telekom Deutschland GmbH (Nord/Ost/West)
416	C2.3.2.7	Steuerkabel	DN 40	029+264	geschlossen	Avacon Netz GmbH
417	C2.3.2.7	Steuerkabel	DN 40	029+264	geschlossen	Avacon Netz GmbH
418	C2.3.2.7	Steuerkabel	DN 40	029+265	geschlossen	Avacon Netz GmbH
419	C2.3.2.7	Energieversorgungserdleitung	20-kV	029+265	geschlossen	Avacon Netz GmbH
420	C2.3.2.7	Gasleitung	DN 300, 16 bar	029+265	geschlossen	Avacon Netz GmbH
421	C2.3.2.7	Energieversorgungserdleitung	20-kV	029+267	geschlossen	Avacon Netz GmbH
422	C2.3.2.7	Gemeindestraße	An der Dorfstraße (sonst. Befestigung)	029+269	geschlossen	Sülzetal
1401	C2.3.2.7	Schutzgebiet gemäß § 21 NatSchG LSA	Trockene bis feuchte Stauden- und Ruderalfluren	029+273	geschlossen	
436	C2.3.2.7	Energieversorgungserdleitung	NA2XS(F)2Y 3x1x150mm²/ 4200KW	029+832	offen	juwi Operations & Maintenance GmbH
1854	C2.3.2.7	Energieversorgungserdleitung	30-kV	030+059	geschlossen	Enertrag WindStrom GmbH
438	C2.3.2.7	Bahnstrecke	-	030+071	geschlossen	DB AG

Kreuzung Nr.	Lageplan Nr.	Kreuzung mit	Eigenschaften	Trassen-KM SOL	Bauverfahren	Zuständige Behörde / UHV / Träger
439	C2.3.2.7	Richtfunkstrecke	-	030+353	offen	Telefonica Germany GmbH & Co. OHG
440	C2.3.2.8	Schutzgebiet gemäß § 21 NatSchG LSA	Trockene bis feuchte Stauden- und Ruderalfluren	030+685	geschlossen	
441	C2.3.2.8	Feld-, Wald- o. Privatweg	Straße bei Kleingartenverein Langenweddingen (sonst. Befestigung)	030+689	geschlossen	
442	C2.3.2.8	Schutzgebiet gemäß § 22 NatSchG LSA	Flächenhafter Gehölzbestand	030+695	geschlossen	
443	C2.3.2.8	Schutzgebiet gemäß § 21 NatSchG LSA	Ufergehölz	031+562	geschlossen	
444	C2.3.2.8	Gewässer II. Ordnung	Fließgraben	031+565	geschlossen	UHV Elbaue
1849	C2.3.2.8	Abwasserleitung	-	032+147	geschlossen	Trink- und Abwasserverband BÄB/Börde
445	C2.3.2.8	Telekommunikationserdleitung	totes Kabel, kann im Bedarfsfall zurückgebaut werden	032+185	geschlossen	Telekom Deutschland GmbH (Nord/Ost/West)
1685	C2.3.2.8	Trinkwasserleitung	TW Leitung DN600 GGG	032+188	geschlossen	MFP Agrar GmbH Blumenberg
446	C2.3.2.8	Trinkwasserleitung	DN600 GGG	032+190	geschlossen	TWM Trinkwasserversorgung Magdeburg GmbH
447	C2.3.2.8	Energieversorgungserdleitung	20-kV	032+192	geschlossen	Avacon Netz GmbH
448	C2.3.2.8	Feld-, Wald- o. Privatweg	Hadmersleber Weg (sonst. Befestigung)	032+193	geschlossen	
1404	C2.3.2.8	Schutzgebiet gemäß § 21 NatSchG LSA	Trockene bis feuchte Stauden- und Ruderalfluren	032+199	geschlossen	
1857	C2.3.2.8	Telekommunikationserdleitung	-	032+204	geschlossen	Landesbetrieb Bau- und Liegenschaftsmanagement Sachsen-Anhalt
450	C2.3.2.8	Bundesstraße	B81 (Asphalt)	032+205	geschlossen	LSBB (LK Börde)
451	C2.3.2.8	Bundesstraße	B81 (Asphalt)	032+211	geschlossen	LSBB (LK Börde)

Kreuzung Nr.	Lageplan Nr.	Kreuzung mit	Eigenschaften	Trassen-KM SOL	Bauverfahren	Zuständige Behörde / UHV / Träger
452	C2.3.2.8	Bundesstraße	B81 (Asphalt)	032+216	geschlossen	LSBB (LK Börde)
1403	C2.3.2.8	Schutzgebiet gemäß § 21 NatSchG LSA	Trockene bis feuchte Stauden- und Ruderalfluren	032+231	geschlossen	
454	C2.3.2.8	Telekommunikationserdleitung	GF Kabelstück 72/62S/A-D(ZN)2Y/6*12/Minikabel + 2 Kupferkabel 1200/0.60/02Y(L)2Y BD + 1 Kupferkabel 700/0.50/02Y(L)2Y BD + 1 KR/ /40/4.6/50	032+233	geschlossen	Telekom Deutschland GmbH (Nord/Ost/West)
455	C2.3.2.8	sonstige öffentliche Straße	Halberstädter Str. (Asphalt)	032+235	geschlossen	Sülzetal
1067	C2.3.2.9	Energieversorgungserdleitung	20-kV / Blitzschutzdraht / Fernmeldekabel / NAXS(F)2Y/8mm verzinkt / A2Y 10x2x0,8	032+457	offen	PROKON Regenerative Energien eG
1068	C2.3.2.9	Richtfunkstrecke	-	032+516	offen	Deutsche Telekom Technik GmbH
1069	C2.3.2.9	Richtfunkstrecke	-	033+263	offen	Telefonica Germany GmbH & Co. OHG
1224	C2.3.2.10	Feld-, Wald- o. Privatweg	Feldweg nahe Röthegraben	034+091	offen	
1509	C2.3.2.10	Gewässer II. Ordnung	Sülze	034+179	geschlossen	UHV Elbaue
1468	C2.3.2.10	Schutzgebiet gemäß § 30 BNatSchG	Ausgebauter Bach ohne Artens des FFH-Fließgewässer-LRT	034+181	geschlossen	
1470	C2.3.2.10	Schutzgebiet gemäß § 22 NatSchG LSA	Flächenhafter Gehölzbestand	034+193	geschlossen	
1070	C2.3.2.10	Richtfunkstrecke	-	034+224	offen	Telefonica Germany GmbH & Co. OHG
1540	C2.3.2.10	Schutzgebiet gemäß § 21 NatSchG LSA	Trockene bis feuchte Stauden- und Ruderalfluren	035+048	geschlossen	
1071	C2.3.2.10	Kreisstraße	Schlehengraseweg (sonst. Befestigung)	035+052	geschlossen	Sülzetal
1649	C2.3.2.11	Telekommunikationserdleitung	totes Kabel, kann im Bedarfsfall zurückgebaut werden	035+830	geschlossen	Telekom Deutschland GmbH (Nord/Ost/West)



Kreuzung Nr.	Lageplan Nr.	Kreuzung mit	Eigenschaften	Trassen-KM SOL	Bauverfahren	Zuständige Behörde / UHV / Träger
1687	C2.3.2.11	Schutzgebiet gemäß § 21 NatSchG LSA	Trockene bis feuchte Stauden- und Ruderalfluren	035+839	geschlossen	
1079	C2.3.2.11	Kreisstraße	K1224 (Asphalt)	035+845	geschlossen	LK Börde
1686	C2.3.2.11	Schutzgebiet gemäß § 21 NatSchG LSA	Trockene bis feuchte Stauden- und Ruderalfluren	035+851	geschlossen	
1080	C2.3.2.11	Abwasserleitung	225 mm(DA 225)/ PVC/Wanddicke 10,8	035+858	geschlossen	Trink- und Abwasserverband Börde
1081	C2.3.2.11	Trinkwasserleitung	DN200 PVC	035+862	geschlossen	TWM Trinkwasserversorgung Magdeburg GmbH
1086	C2.3.2.11	Gasleitung	DN 150, 16 bar	036+682	geschlossen	Avacon Netz GmbH
1087	C2.3.2.11	Steuerkabel	DN 40	036+683	geschlossen	Avacon Netz GmbH
1088	C2.3.2.11	Feld-, Wald- o. Privatweg	Feldweg/Straße östlich K1224 (sonst. Befestigung)	036+684	geschlossen	
1093	C2.3.2.11	Feld-, Wald- o. Privatweg	Feldweg/Straße nördlich Stemmer (sonst. Befestigung)	037+171	geschlossen	
1094	C2.3.2.11	Energieversorgungserdleitung	20-kV	037+174	geschlossen	Avacon Netz GmbH
1095	C2.3.2.11	Energieversorgungserdleitung	20-kV	037+174	geschlossen	Avacon Netz GmbH
1823	C2.3.2.11	Schutzgebiet gemäß § 22 NatSchG LSA	Flächenhafter Gehölzbestand	037+178	geschlossen	
1092	C2.3.2.12	Richtfunkstrecke	-	037+689	offen	Media Broadcast GmbH
1378	C2.3.2.12	Energieversorgungserdleitung	20-kV	037+863	offen	Avacon Netz GmbH
1194	C2.3.2.12	sonstige öffentliche Straße	Feldweg/Straße nordöstlich Stemmer (unbefestigt)	037+864	offen	Sülzetal
1471	C2.3.2.12	Schutzgebiet gemäß § 21 NatSchG LSA	Trockene bis feuchte Stauden- und Ruderalfluren	038+558	geschlossen	

Kreuzung Nr.	Lageplan Nr.	Kreuzung mit	Eigenschaften	Trassen-KM SOL	Bauverfahren	Zuständige Behörde / UHV / Träger
1098	C2.3.2.12	Bundesstraße	B246a	038+564	geschlossen	LSBB (LK Börde)
1858	C2.3.2.12	Telekommunikationserdleitung	-	038+565	geschlossen	Landesbetrieb Bau- und Liegenschaftsmanagement Sachsen-Anhalt
1467	C2.3.2.12	Schutzgebiet gemäß § 21 NatSchG LSA	Trockene bis feuchte Stauden- und Ruderalfluren	038+570	geschlossen	
1100	C2.3.2.13	Gasleitung		038+755	geschlossen	
1101	C2.3.2.13	Rohstoffpipeline	DN 750	038+965	geschlossen	Dow Olefinverbund GmbH
1102	C2.3.2.13	Rohstoffpipeline	DN 500	038+969	geschlossen	Dow Olefinverbund GmbH
1103	C2.3.2.13	Gasleitung		038+979	geschlossen	
1104	C2.3.2.13	Steuerkabel	-	038+990	geschlossen	GDMcom GmbH
1652	C2.3.2.14	Telekommunikationserdleitung	totes Kabel, kann im Bedarfsfall zurückgebaut werden	039+246	geschlossen	Telekom Deutschland GmbH (Nord/Ost/West)
1653	C2.3.2.14	Telekommunikationserdleitung	totes Kabel, kann im Bedarfsfall zurückgebaut werden	039+253	geschlossen	Telekom Deutschland GmbH (Nord/Ost/West)
1689	C2.3.2.14	geschütztes Biotop	Trockene bis feuchte Stauden- und Ruderalfluren	039+282	geschlossen	
1105	C2.3.2.14	Landesstraße	L50	039+288	geschlossen	LSBB (Salzlandkreis)
1688	C2.3.2.14	geschütztes Biotop	Trockene bis feuchte Stauden- und Ruderalfluren	039+296	geschlossen	
1215	C2.3.2.14	sonstige öffentliche Straße	Mansoweg (sonst. Befestigung)	040+286	offen	Bördeland
1210	C2.3.2.14	Feld-, Wald- o. Privatweg	Feldweg/Straße südlich Welsleben (sonst. Befestigung)	040+596	offen	
1325	C2.3.2.14	Gasleitung		040+671	geschlossen	

Kreuzung Nr.	Lageplan Nr.	Kreuzung mit	Eigenschaften	Trassen-KM SOL	Bauverfahren	Zuständige Behörde / UHV / Träger
1690	C2.3.2.15	Schutzgebiet gemäß § 22 NatSchG LSA	Flächenhafter Gehölzbestand	041+900	offen	
1469	C2.3.2.16	Schutzgebiet gemäß § 21 NatSchG LSA	Trockene bis feuchte Stauden- und Ruderalfluren	042+328	geschlossen	
518	C2.3.2.16	Telekommunikationserdleitung	1 Kupferkabel 10/0.60/2YT2Y BD	043+098	geschlossen	Telekom Deutschland GmbH (Nord/Ost/West)
1413	C2.3.2.16	Schutzgebiet gemäß § 21 NatSchG LSA	Trockene bis feuchte Stauden- und Ruderalfluren	043+106	geschlossen	
520	C2.3.2.16	Feld-, Wald- o. Privatweg	Stemmerscher Weg (Asphalt)	043+111	geschlossen	
521	C2.3.2.16	Gasleitung	SN 800 Hochdruckleitung	043+113	geschlossen	Erdgas Mittelsachsen GmbH
1412	C2.3.2.16	Schutzgebiet gemäß § 21 NatSchG LSA	Trockene bis feuchte Stauden- und Ruderalfluren	043+114	geschlossen	
523	C2.3.2.16	Energieversorgungsfreileitung	110-kV	043+294	offen	Avacon Netz GmbH
524	C2.3.2.16	Steuerkabel	DN 40	043+311	offen	Avacon Netz GmbH
525	C2.3.2.16	Energieversorgungsfreileitung	110-kV	043+328	offen	Avacon Netz GmbH
1416	C2.3.2.16	Schutzgebiet gemäß § 21 NatSchG LSA	Trockene bis feuchte Stauden- und Ruderalfluren	043+592	geschlossen	
527	C2.3.2.16	Gemeindestraße	Chausseehausweg (unbefestigt)	043+597	geschlossen	Bördeland
1414	C2.3.2.16	Schutzgebiet gemäß § 21 NatSchG LSA	Trockene bis feuchte Stauden- und Ruderalfluren	043+600	geschlossen	
529	C2.3.2.16	Telekommunikationserdleitung	totes Kabel, kann im Bedarfsfall zurückgebaut werden	043+789	geschlossen	Telekom Deutschland GmbH (Nord/Ost/West)
530	C2.3.2.16	Telekommunikationserdleitung	1 Kupferkabel 10/0.50/02YSF(L)2Y BD (oberirdisch)	043+807	geschlossen	Telekom Deutschland GmbH (Nord/Ost/West)
531	C2.3.2.16	Landesstraße	L69 (Asphalt)	043+821	geschlossen	LSBB (Salzlandkreis)

Kreuzung Nr.	Lageplan Nr.	Kreuzung mit	Eigenschaften	Trassen-KM SOL	Bauverfahren	Zuständige Behörde / UHV / Träger
1324	C2.3.2.16	Gasleitung		043+931	geschlossen	
533	C2.3.2.16	Gasleitung		043+960	geschlossen	
534	C2.3.2.17	Energieversorgungserdleitung	NA2XS(F)2Y/3x1x800/35; 18/30kV	045+351	offen	Lorica Energiesysteme GmbH & Co. KG
535	C2.3.2.17	Gemeindestraße	Nickelweg (sonst. Befestigung)	045+353	offen	Bördeland
536	C2.3.2.18	Feld-, Wald- o. Privatweg	Kreuzweg (sonst. Befestigung)	046+564	geschlossen	
537	C2.3.2.18	Telekommunikationserdleitung	nicht genannt	046+567	geschlossen	Telekom Deutschland GmbH (Nord/Ost/West)
1415	C2.3.2.18	Schutzgebiet gemäß § 22 NatSchG LSA	Flächenhafter Gehölzbestand	046+570	geschlossen	
539	C2.3.2.18	Richtfunkstrecke	-	047+177	offen	Telefonica Germany GmbH & Co. OHG
540	C2.3.2.18	Schutzgebiet gemäß § 22 NatSchG LSA	Flächenhafter Gehölzbestand	047+270	geschlossen	
541	C2.3.2.18	Feld-, Wald- o. Privatweg	Prozessweg (sonst. Befestigung)	047+275	geschlossen	
542	C2.3.2.19	Energieversorgungsfreileitung	110-kV	048+329	offen	Avacon Netz GmbH
543	C2.3.2.19	Steuerkabel	DN 40	048+350	offen	Avacon Netz GmbH
544	C2.3.2.19	Energieversorgungsfreileitung	110-kV	048+371	offen	Avacon Netz GmbH
547	C2.3.2.19	Richtfunkstrecke	-	048+486	offen	Telefonica Germany GmbH & Co. OHG
554	C2.3.2.20	Gewässer II. Ordnung	Graben am Feldweg	049+449	geschlossen	UHV Untere Bode
1848	C2.3.2.20	Energieversorgungserdleitung	-	049+450	geschlossen	MDDSL- Mitteldeutsche Gesellschaft für Kommunikation GmbH

Kreuzung Nr.	Lageplan Nr.	Kreuzung mit	Eigenschaften	Trassen-KM SOL	Bauverfahren	Zuständige Behörde / UHV / Träger
555	C2.3.2.20	Energieversorgungserdleitung	Mittelspannung/ NA2XS2Y/3x1x185/Anzahl d. Kabel: 1/20KV/Verlegung Dreieck/Strombelastung 0,7/Grenztemperatur 90/ Material Aluminium	049+453	geschlossen	Stadtwerke Staßfurt GmbH
556	C2.3.2.20	Feld-, Wald- o. Privatweg	Calbescher Weg (sonst. Befestigung)	049+453	geschlossen	
1691	C2.3.2.20	Trinkwasserleitung	-	049+459	geschlossen	TWM Trinkwasserversorgung Magdeburg GmbH
1541	C2.3.2.20	Telekommunikationserdleitung	totes Kabel, kann im Bedarfsfall zurückgebaut werden	049+533	geschlossen	Telekom Deutschland GmbH (Nord/Ost/West)
1543	C2.3.2.20	Schutzgebiet gemäß § 21 NatSchG LSA	Trockene bis feuchte Stauden- und Ruderalfluren	049+556	geschlossen	
1542	C2.3.2.20	Trinkwasserleitung	DN 200	049+563	geschlossen	WAZV "Bode-Wipper"
1544	C2.3.2.20	Feld-, Wald- o. Privatweg	Postweg (sonst. Befestigung)	049+564	geschlossen	
1545	C2.3.2.20	Energieversorgungserdleitung	Mittelspannung/ NA2XS2Y/3x1x185/Anzahl d. Kabel: 1/20KV/Verlegung Dreieck/Strombelastung 0,7/Grenztemperatur 90/ Material Aluminium	049+573	geschlossen	Stadtwerke Staßfurt GmbH
1546	C2.3.2.20	Energieversorgungsfreileitung	110-kV	049+743	offen	Avacon Netz GmbH
1547	C2.3.2.20	Steuerkabel	DN 40	049+754	offen	Avacon Netz GmbH
1548	C2.3.2.20	Telekommunikationsfreileitung		049+756	offen	
1549	C2.3.2.20	Energieversorgungsfreileitung	110-kV	049+766	offen	Avacon Netz GmbH
1751	C2.3.2.20	Energieversorgungsfreileitung	380-kV	049+831	offen	50Hertz Transmission GmbH
1692	C2.3.2.20	Telekommunikationsfreileitung		049+832	offen	

Kreuzung Nr.	Lageplan Nr.	Kreuzung mit	Eigenschaften	Trassen-KM SOL	Bauverfahren	Zuständige Behörde / UHV / Träger
570	C2.3.2.20	Schutzgebiet gemäß § 22 NatSchG LSA	Trockene bis feuchte Stauden- und Ruderalfluren	050+392	geschlossen	
571	C2.3.2.20	Schutzgebiet gemäß § 22 NatSchG LSA	Flächenhafter Gehölzbestand	050+398	geschlossen	
572	C2.3.2.20	Bahnstrecke	-	050+403	geschlossen	DB AG
573	C2.3.2.20	Schutzgebiet gemäß § 22 NatSchG LSA	Flächenhafter Gehölzbestand	050+414	geschlossen	
574	C2.3.2.20	Energieversorgungsfreileitung	110-kV	050+715	offen	Avacon Netz GmbH
575	C2.3.2.20	Telekommunikationsfreileitung		050+717	offen	
576	C2.3.2.20	Steuerkabel	DN 40	050+725	offen	Avacon Netz GmbH
577	C2.3.2.20	Energieversorgungsfreileitung	110-kV	050+736	offen	Avacon Netz GmbH
578	C2.3.2.20	Energieversorgungserdleitung	NA2XS(F)2Y/3x1x800/35; 18/30kV	050+748	offen	Lorica Energiesysteme GmbH & Co. KG
1853	C2.3.2.21	Energieversorgungserdleitung	NA2XS(F)2Y 2402mm 12/20kV	051+066	offen	Windpark Büchse GmbH & Co
579	C2.3.2.21	Schutzgebiet gemäß § 22 NatSchG LSA	Flächenhafter Gehölzbestand	051+071	geschlossen	
580	C2.3.2.21	Energieversorgungserdleitung	Mittelspannung/ NA2XS2Y/3x1x185/Anzahl d. Kabel: 1/20kV/Verlegung Dreieck/Strombelastung 0,7/Grenztemperatur 90/ Material Alu	051+072	geschlossen	Stadtwerke Staßfurt GmbH
581	C2.3.2.21	Energieversorgungserdleitung	Mittelspannung/ NA2XS2Y/3x1x185/Anzahl d. Kabel: 1/20kV/Verlegung Dreieck/Strombelastung 0,7/Grenztemperatur 90/ Material Alu	051+073	geschlossen	Stadtwerke Staßfurt GmbH
582	C2.3.2.21	Energieversorgungserdleitung	20-kV	051+073	geschlossen	Avacon Netz GmbH

Kreuzung Nr.	Lageplan Nr.	Kreuzung mit	Eigenschaften	Trassen-KM SOL	Bauverfahren	Zuständige Behörde / UHV / Träger
583	C2.3.2.21	Energieversorgungserdleitung	Mittelspannung/ NA2XS2Y/3x1x185/Anzahl d. Kabel: 1/20kV/Verlegung Dreieck/Strombelastung 0,7/Grenztemperatur 90/ Material Alu	051+073	geschlossen	Stadtwerke Staßfurt GmbH
585	C2.3.2.21	Energieversorgungserdleitung	20-kV	051+073	geschlossen	Avacon Netz GmbH
1805	C2.3.2.21	Steuerkabel	DN 40	051+073	geschlossen	Avacon Netz GmbH
586	C2.3.2.21	Feld-, Wald- o. Privatweg	Atzendorfer Weg östlich vom UW Förderstedt (Asphalt)	051+075	geschlossen	
1655	C2.3.2.21	Energieversorgungserdleitung	-	051+078	geschlossen	PROKON Regenerative Energien eG
1656	C2.3.2.21	Energieversorgungserdleitung	-	051+079	geschlossen	PROKON Regenerative Energien eG
587	C2.3.2.21	Richtfunkstrecke	-	051+177	offen	Telefonica Germany GmbH & Co. OHG
588	C2.3.2.21	Feld-, Wald- o. Privatweg	Feldweg/Straße westlich vom Karlssee (unbefestigt)	051+616	offen	
589	C2.3.2.21	Energieversorgungserdleitung	Mittelspannung/ NA2XS2Y/3x1x185/Anzahl d. Kabel: 2/20kV/Verlegung Dreieck/Strombelastung 0,7/Grenztemperatur 90/ Material Alu	051+622	offen	Stadtwerke Staßfurt GmbH
590	C2.3.2.21	Energieversorgungserdleitung	Mittelspannung/ NA2XS2Y/3x1x185/Anzahl d. Kabel: 2/20kV/Verlegung Dreieck/Strombelastung 0,7/Grenztemperatur 90/ Material Alu	051+622	offen	Stadtwerke Staßfurt GmbH
1657	C2.3.2.21	Energieversorgungserdleitung	-	051+753	offen	PROKON Regenerative Energien eG
591	C2.3.2.21	Feld-, Wald- o. Privatweg	Feldweg/Straße westlich vom Karlssee (Asphalt)	051+760	offen	
1852	C2.3.2.21	Energieversorgungserdleitung	NA2XS(F)2Y 2402mm 12/20kV	051+764	geschlossen	Windpark Büchse GmbH & Co
1658	C2.3.2.21	Energieversorgungserdleitung	-	051+768	offen	PROKON Regenerative Energien eG

Kreuzung Nr.	Lageplan Nr.	Kreuzung mit	Eigenschaften	Trassen-KM SOL	Bauverfahren	Zuständige Behörde / UHV / Träger
592	C2.3.2.21	Richtfunkstrecke	-	051+819	offen	Telefonica Germany GmbH & Co. OHG
594	C2.3.2.22	Schutzgebiet gemäß § 21 NatSchG LSA	Trockene bis feuchte Stauden- und Ruderalfluren	052+197	geschlossen	
595	C2.3.2.22	Feld-, Wald- o. Privatweg	Feldweg/Straße südlich vom Karlssee (unbefestigt)	052+200	geschlossen	
600	C2.3.2.22	Schutzgebiet gemäß § 21 NatSchG LSA	Trockene bis feuchte Stauden- und Ruderalfluren	052+477	geschlossen	
602	C2.3.2.22	Gewässer II. Ordnung	Stichgraben zum Marbegraben	052+484	geschlossen	UHV Untere Bode
604	C2.3.2.22	Energieversorgungserdleitung	Mittelspannung/ NA2XS2Y/3x1x185/Anzahl d. Kabel: 1/20kV/Verlegung Dreieck/Strombelastung 0,7/Grenztemperatur 90/ Material Alu	052+491	geschlossen	Stadtwerke Staßfurt GmbH
607	C2.3.2.22	Landesstraße	L63	052+494	geschlossen	LSBB (Salzlandkreis)
608	C2.3.2.22	Telekommunikationserdleitung	totes Kabel, kann im Bedarfsfall zurückgebaut werden	052+498	geschlossen	Telekom Deutschland GmbH (Nord/Ost/West)
609	C2.3.2.22	Abwasserleitung	DN 150 PE	052+501	geschlossen	WAZV "Bode-Wipper"
612	C2.3.2.22	Telekommunikationserdleitung	1 Kupferkabel 600/0.60/2Y(L)2Y BD + 1 GF Kabelstück 96/66S/A-D(ZN)2Y/8*12/40291501/Minikabel + 1 KR/ /40/4.6/50	052+518	geschlossen	Telekom Deutschland GmbH (Nord/Ost/West)
615	C2.3.2.22	Gewässer II. Ordnung	Marbegraben	052+815	geschlossen	UHV Untere Bode
1551	C2.3.2.22	Schutzgebiet gemäß § 30 BNatSchG	Graben mit artenreicher Vegetation (sowohl unter als auch über Wasser)	052+816	geschlossen	
1445	C2.3.2.22	Schutzgebiet gemäß § 22 NatSchG LSA	Ufergehölz	052+955	geschlossen	
621	C2.3.2.22	Gewässer II. Ordnung	Graben vom Graseweg	052+955	geschlossen	UHV Untere Bode
622	C2.3.2.22	Feld-, Wald- o. Privatweg	Feldweg südlich L63 (unbefestigt)	052+960	geschlossen	



Kreuzung Nr.	Lageplan Nr.	Kreuzung mit	Eigenschaften	Trassen-KM SOL	Bauverfahren	Zuständige Behörde / UHV / Träger
1333	C2.3.2.22	Richtfunkstrecke	-	052+979	geschlossen	Deutsche Telekom Technik GmbH
1334	C2.3.2.23	Richtfunkstrecke	-	053+259	offen	Deutsche Telekom Technik GmbH
1296	C2.3.2.23	Gasleitung		053+440	geschlossen	
1353	C2.3.2.23	Gasleitung		053+449	geschlossen	
1659	C2.3.2.23	Gasleitung		053+559	offen	
1211	C2.3.2.23	Feld-, Wald- o. Privatweg	Feldweg/Straße bei Windpark Hohe Wuhne (unbefestigt)	054+068	offen	
1335	C2.3.2.23	Richtfunkstrecke	-	054+516	offen	Deutsche Telekom Technik GmbH
1203	C2.3.2.23	Gemeindestraße	Feldweg/Straße bei Windpark Hohe Wuhne (unbefestigt)	054+574	geschlossen	Staßfurt
1663	C2.3.2.23	sonstige öffentliche Straße	Feldweg/Straße bei Windpark Hohe Wuhne (sonst. Befestigung)	055+106	geschlossen	Staßfurt
1694	C2.3.2.23	Schutzgebiet gemäß § 21 NatSchG LSA	Graben mit artenarmer Vegetation (sowohl unter als auch über Wasser) / Baumreihe aus überwiegend heimischen Gehölzen	055+111	geschlossen	
1844	C2.3.2.24	Telekommunikationserdleitung	-	055+352	offen	Telekom Deutschland GmbH (Nord/Ost/West)
1654	C2.3.2.24	Energieversorgungserdleitung	-	055+795	offen	PROKON Regenerative Energien eG
1212	C2.3.2.24	Feld-, Wald- o. Privatweg	Feldweg/Straße zw. L50 und A14 (sonst. Befestigung)	056+247	offen	
1845	C2.3.2.24	Telekommunikationserdleitung	-	056+390	offen	Telekom Deutschland GmbH (Nord/Ost/West)
1336	C2.3.2.24	Richtfunkstrecke	-	056+697	offen	Deutsche Telekom Technik GmbH
1197	C2.3.2.25	sonstige öffentliche Straße	Feldweg nördlich Bahnstrecke (unbefestigt)	057+079	geschlossen	Nienburg/Saale

Kreuzung Nr.	Lageplan Nr.	Kreuzung mit	Eigenschaften	Trassen-KM SOL	Bauverfahren	Zuständige Behörde / UHV / Träger
1457	C2.3.2.25	Schutzgebiet gemäß § 22 NatSchG LSA	Flächenhafter Gehölzbestand	057+089	geschlossen	
1221	C2.3.2.25	Gemeindestraße	Feldweg südlich Bahnstrecke (unbefestigt)	057+129	geschlossen	Nienburg/Saale
1354	C2.3.2.25	Richtfunkstrecke	-	057+373	offen	Telefonica Germany GmbH & Co. OHG
1251	C2.3.2.25	Richtfunkstrecke	-	057+482	offen	Telefonica Germany GmbH & Co. OHG
1532	C2.3.2.25	Schutzgebiet gemäß § 22 NatSchG LSA	Flächenhafter Gehölzbestand	057+626	geschlossen	
1818	C2.3.2.25	Schutzgebiet gemäß § 21 NatSchG LSA	Trockene bis feuchte Stauden- und Ruderalfluren	057+658	geschlossen	
1534	C2.3.2.25	Schutzgebiet gemäß § 22 NatSchG LSA	Flächenhafter Gehölzbestand	057+770	geschlossen	
1247	C2.3.2.25	Telekommunikationserdleitung	10/0.50/02YSF(L)2Y BD (oberirdisch)	057+776	geschlossen	Telekom Deutschland GmbH (Nord/Ost/West)
1696	C2.3.2.25	Telekommunikationserdleitung	10/0.50/02YSF(L)2Y BD (oberirdisch)	057+792	geschlossen	Telekom Deutschland GmbH (Nord/Ost/West)
1695	C2.3.2.25	Telekommunikationserdleitung		057+794	geschlossen	
1817	C2.3.2.25	Schutzgebiet gemäß § 21 NatSchG LSA	Trockene bis feuchte Stauden- und Ruderalfluren	057+821	geschlossen	
1697	C2.3.2.25	Landesstraße	L50 (Asphalt)	057+831	geschlossen	LSBB (Salzlandkreis)
1816	C2.3.2.25	Schutzgebiet gemäß § 21 NatSchG LSA	Trockene bis feuchte Stauden- und Ruderalfluren	057+840	geschlossen	
1698	C2.3.2.25	Energieversorgungsfreileitung	Mittelspannung	057+857	geschlossen	Mitteldeutsche Netzgesellschaft Strom mbH
1699	C2.3.2.25	Telekommunikationserdleitung	totes Kabel, kann im Bedarfsfall zurückgebaut werden	057+864	geschlossen	Telekom Deutschland GmbH (Nord/Ost/West)
1748	C2.3.2.25	Richtfunkstrecke	-	057+986	offen	Telefonica Germany GmbH & Co. OHG

Kreuzung Nr.	Lageplan Nr.	Kreuzung mit	Eigenschaften	Trassen-KM SOL	Bauverfahren	Zuständige Behörde / UHV / Träger
683	C2.3.2.26	Richtfunkstrecke	-	058+259	offen	Deutsche Telekom Technik GmbH
684	C2.3.2.26	Feld-, Wald- o. Privatweg	Parallele Wege und Straßen und Radweg mit der Bode (unbefestigt)	058+395	geschlossen	
1484	C2.3.2.26	Schutzgebiet gemäß § 22 NatSchG LSA	Flächenhafter Gehölzbestand	058+430	geschlossen	
1703	C2.3.2.26	Schutzgebiet gemäß § 30 BNatSchG	Laubwald	058+459	geschlossen	
1483	C2.3.2.26	geschütztes Biotop	Graben mit artenarmer Vegetation (sowohl unter als auch über Wasser) / Baumreihe aus überwiegend heimischen Gehölzen	058+474	geschlossen	
1124	C2.3.2.26	Gewässer I. Ordnung	Bode	058+475	geschlossen	LHW Sachsen-Anhalt
1481	C2.3.2.26	Schutzgebiet gemäß § 30 BNatSchG	Laubwald	058+496	geschlossen	
1513	C2.3.2.26	Hochwasserschutzanlage	Deich an der Bode	058+504	geschlossen	LHW Sachsen-Anhalt
1478	C2.3.2.26	Schutzgebiet gemäß § 30 BNatSchG	Laubwald	058+547	geschlossen	
1329	C2.3.2.26	Richtfunkstrecke	-	058+554	geschlossen	Telefonica Germany GmbH & Co. OHG
1127	C2.3.2.26	Gewässer II. Ordnung	Graben im Park Löbnitz	058+594	geschlossen	UHV Untere Bode
1477	C2.3.2.26	Schutzgebiet gemäß § 22 NatSchG LSA	Ufergehölz	058+595	geschlossen	
1479	C2.3.2.26	Schutzgebiet gemäß § 22 NatSchG LSA	Flächenhafter Gehölzbestand	058+622	geschlossen	
1129	C2.3.2.26	Richtfunkstrecke	-	058+673	geschlossen	Telefonica Germany GmbH & Co. OHG
706	C2.3.2.26	Gemeindestraße	Straße parallel zur L73 (Asphalt)	059+069	geschlossen	Nienburg/Saale
707	C2.3.2.26	Landesstraße	L73 (Asphalt)	059+079	geschlossen	LSBB (Salzlandkreis)

Kreuzung Nr.	Lageplan Nr.	Kreuzung mit	Eigenschaften	Trassen-KM SOL	Bauverfahren	Zuständige Behörde / UHV / Träger
708	C2.3.2.26	Steuerkabel	-	059+222	offen	GDMcom GmbH
709	C2.3.2.26	Gasleitung		059+225	offen	
1847	C2.3.2.26	Gasleitung		060+024	geschlossen	
1480	C2.3.2.27	Schutzgebiet gemäß § 22 NatSchG LSA	Flächenhafter Gehöolzbestand	060+099	geschlossen	
711	C2.3.2.27	sonstige öffentliche Straße	Straße quer zur A14 (Asphalt)	060+105	geschlossen	Nienburg/Saale
1482	C2.3.2.27	Schutzgebiet gemäß § 22 NatSchG LSA	Flächenhafter Gehöolzbestand	060+111	geschlossen	
1130	C2.3.2.27	Schutzgebiet gemäß § 22 NatSchG LSA	Flächenhafter Gehöolzbestand	060+948	geschlossen	
718	C2.3.2.28	Telekommunikationserdleitung	1 Kupferkabel 20/0.80/A-02YSF(L)2Y Bd	061+631	offen	Telekom Deutschland GmbH (Nord/Ost/West)
720	C2.3.2.28	Richtfunkstrecke	-	061+780	offen	Telefonica Germany GmbH & Co. OHG
725	C2.3.2.28	Gasleitung		062+023	offen	
1824	C2.3.2.28	Schutzgebiet gemäß § 22 NatSchG LSA	Flächenhafter Gehöolzbestand	062+349	geschlossen	
727	C2.3.2.28	Telekommunikationserdleitung	nicht genannt	062+349	geschlossen	envia TEL GmbH
729	C2.3.2.28	Energieversorgungserdleitung	Mittelspannung	062+350	geschlossen	Mitteldeutsche Netzgesellschaft Strom mbH
731	C2.3.2.28	Energieversorgungserdleitung	Mittelspannung	062+355	geschlossen	Mitteldeutsche Netzgesellschaft Strom mbH
733	C2.3.2.28	sonstige öffentliche Straße	Feldweg/Straße bei A14 (sonst. Befestigung)	062+356	geschlossen	Saale-Wipper
1131	C2.3.2.29	Richtfunkstrecke	-	062+675	offen	Telefonica Germany GmbH & Co. OHG

Kreuzung Nr.	Lageplan Nr.	Kreuzung mit	Eigenschaften	Trassen-KM SOL	Bauverfahren	Zuständige Behörde / UHV / Träger
1319	C2.3.2.29	Telekommunikationserdleitung	totes Kabel, kann im Bedarfsfall zurückgebaut werden	063+677	geschlossen	Telekom Deutschland GmbH (Nord/Ost/West)
1268	C2.3.2.30	Steuerkabel	-	063+689	geschlossen	Fernwasserversorgung Elbaue-Ostharz GmbH
1279	C2.3.2.30	Energieversorgungserdleitung	220/380 V	063+699	geschlossen	Fernwasserversorgung Elbaue-Ostharz GmbH
1314	C2.3.2.30	Trinkwasserleitung	DN 1000, Spannbetonleitung	063+705	geschlossen	Fernwasserversorgung Elbaue-Ostharz GmbH
1362	C2.3.2.30	Trinkwasserleitung	DN 1000, Spannbetonleitung	063+715	geschlossen	Fernwasserversorgung Elbaue-Ostharz GmbH
1313	C2.3.2.30	Richtfunkstrecke	-	063+831	offen	Deutsche Telekom Technik GmbH
1517	C2.3.2.30	Bahnstrecke	-	063+901	geschlossen	DB AG
1856	C2.3.2.30	Energieversorgungserdleitung	PE DN100	063+907	geschlossen	Deutsche Bahn AG Region Südost (Sachsen, Sachsen-Anhalt, Thüringen)
1320	C2.3.2.30	Energieversorgungserdleitung	Niederspannung	063+912	geschlossen	Mitteldeutsche Netzgesellschaft Strom mbH
765	C2.3.2.30	Rohstoffpipeline	Soleleitung DN 400	064+192	geschlossen	K+S Minerals and Agriculture GmbH
767	C2.3.2.30	Richtfunkstrecke	-	064+337	geschlossen	Deutsche Telekom Technik GmbH
768	C2.3.2.30	Feld-, Wald- o. Privatweg	Weg parallel zur A14 (sonst. Befestigung)	064+388	geschlossen	
769	C2.3.2.30	Richtfunkstrecke	-	064+392	geschlossen	Telefonica Germany GmbH & Co. OHG
1752	C2.3.2.30	Steuerkabel	-	064+393	geschlossen	Die Autobahn GmbH des Bundes Niederlassung Ost
770	C2.3.2.30	Bundesautobahn	A 36	064+408	geschlossen	Autobahn GmbH
771	C2.3.2.30	Bundesautobahn	A 36	064+414	geschlossen	Autobahn GmbH

Kreuzung Nr.	Lageplan Nr.	Kreuzung mit	Eigenschaften	Trassen-KM SOL	Bauverfahren	Zuständige Behörde / UHV / Träger
772	C2.3.2.30	Bundesautobahn	A 36	064+421	geschlossen	Autobahn GmbH
773	C2.3.2.30	Rohstoffpipeline	Soleleitung DN 400	064+852	geschlossen	K+S Minerals and Agriculture GmbH
774	C2.3.2.30	Gasleitung	HD 150	065+289	geschlossen	Mitteldeutsche Netzgesellschaft Gas mbH
775	C2.3.2.30	Gasleitung	HD 150	065+290	geschlossen	Mitteldeutsche Netzgesellschaft Gas mbH
776	C2.3.2.30	sonstige öffentliche Straße	Feldweg nahe A14 (unbefestigt)	065+292	geschlossen	Saale-Wipper
777	C2.3.2.30	Trinkwasserleitung	TWL 335x21.1	065+294	geschlossen	Wasserzweckverband Saale-Fuhne-Ziethe
1135	C2.3.2.30	Rohstoffpipeline	Soleleitung DN 400	065+343	geschlossen	K+S Minerals and Agriculture GmbH
778	C2.3.2.30	Richtfunkstrecke	-	065+348	geschlossen	Deutsche Telekom Technik GmbH
780	C2.3.2.30	Richtfunkstrecke	-	065+424	geschlossen	Telefonica Germany GmbH & Co. OHG
781	C2.3.2.30	Telekommunikationserdleitung	2 KR/ /40/4.6/50 + 1 GF 72/62S/A-D(ZN)2Y/6*12/Minikabel + 1 CU Kabel 1000/0.40/2Y(L)2Y BD 2 DLR + 1 CU Kabel 200/0.35/2Y(L)2Y BD 3 DLR + 1 CU Kabel 50/0.40/2YF(L)2Y BD	065+671	geschlossen	Telekom Deutschland GmbH (Nord/Ost/West)
782	C2.3.2.30	Abwasserleitung	ADL 90x8.2	065+674	geschlossen	Wasserzweckverband Saale-Fuhne-Ziethe
1825	C2.3.2.30	Schutzgebiet gemäß § 21 NatSchG LSA	Trockene bis feuchte Stauden- und Ruderalfluren	065+675	geschlossen	
783	C2.3.2.30	Trinkwasserleitung	125x11,4 PE80	065+677	geschlossen	Wasserzweckverband Saale-Fuhne-Ziethe
1826	C2.3.2.30	Schutzgebiet gemäß § 21 NatSchG LSA	Trockene bis feuchte Stauden- und Ruderalfluren	065+681	geschlossen	
784	C2.3.2.30	Kreisstraße	K1374, Wipper (Asphalt)	065+685	geschlossen	Salzlandkreis

Kreuzung Nr.	Lageplan Nr.	Kreuzung mit	Eigenschaften	Trassen-KM SOL	Bauverfahren	Zuständige Behörde / UHV / Träger
786	C2.3.2.30	Gasleitung	MD DN 50	065+690	geschlossen	Mitteldeutsche Netzgesellschaft Gas mbH
787	C2.3.2.30	Energieversorgungserdleitung	Niederspannung	065+692	geschlossen	Mitteldeutsche Netzgesellschaft Strom mbH
788	C2.3.2.30	Energieversorgungserdleitung	Niederspannung	065+692	geschlossen	Mitteldeutsche Netzgesellschaft Strom mbH
789	C2.3.2.30	Energieversorgungserdleitung	Niederspannung	065+694	geschlossen	Mitteldeutsche Netzgesellschaft Strom mbH
1827	C2.3.2.30	Schutzgebiet gemäß § 30 BNatSchG	Flüsse der planaren bis montanen Stufe mit Vegetation des Ranunculon fluitantis und des Callitrichio-Batrachion (LRT3260)	065+787	geschlossen	
791	C2.3.2.30	Gewässer I. Ordnung	Wipper	065+790	geschlossen	LHW Sachsen-Anhalt
792	C2.3.2.30	Schutzgebiet gemäß § 30 BNatSchG	Laubwald	065+818	geschlossen	
793	C2.3.2.31	geschütztes Biotop	Flächenhafter Gehoelzbestand	065+968	geschlossen	
1820	C2.3.2.31	Schutzgebiet gemäß § 22 NatSchG LSA	Flächenhafter Gehölzbestand	065+969	geschlossen	
795	C2.3.2.31	Gemeindestraße	Feldweg/Straße östlich von Bullenstedt (unbefestigt)	065+974	geschlossen	Saale-Wipper
1828	C2.3.2.31	Schutzgebiet gemäß § 22 NatSchG LSA	Trockene bis feuchte Stauden- und Ruderalfluren	065+979	geschlossen	
797	C2.3.2.31	Schutzgebiet gemäß § 22 NatSchG LSA	Flächenhafter Gehoelzbestand	065+980	geschlossen	
1136	C2.3.2.31	Feld-, Wald- o. Privatweg	-	066+425	geschlossen	
1137	C2.3.2.31	Richtfunkstrecke	-	066+588	offen	Telefonica Germany GmbH & Co. OHG
1665	C2.3.2.31	Energieversorgungserdleitung	Mittelspannung	067+123	geschlossen	Klima Waldgesellschaft mbH
1666	C2.3.2.31	Energieversorgungserdleitung	Mittelspannung	067+125	geschlossen	Klima Waldgesellschaft mbH

Kreuzung Nr.	Lageplan Nr.	Kreuzung mit	Eigenschaften	Trassen-KM SOL	Bauverfahren	Zuständige Behörde / UHV / Träger
1705	C2.3.2.31	Energieversorgungserdleitung	Mittelspannung	067+126	geschlossen	Klima Waldgesellschaft mbH
803	C2.3.2.31	Telekommunikationserdleitung		067+126	geschlossen	envia TEL GmbH
804	C2.3.2.31	Energieversorgungserdleitung	Mittelspannung	067+127	geschlossen	Mitteldeutsche Netzgesellschaft Strom mbH
805	C2.3.2.31	Energieversorgungserdleitung	Mittelspannung	067+132	geschlossen	Mitteldeutsche Netzgesellschaft Strom mbH
806	C2.3.2.31	Telekommunikationserdleitung		067+133	geschlossen	envia TEL GmbH
814	C2.3.2.31	sonstige öffentliche Straße	Straße westlich von Aderstedt, nahe A14	067+148	geschlossen	Bernburg
1433	C2.3.2.32	Schutzgebiet gemäß § 22 NatSchG LSA	Flächenhafter Gehölzbestand	067+984	geschlossen	
817	C2.3.2.32	sonstige öffentliche Straße	Feldweg/Straße westlich von Aderstedt, nahe A14	067+988	geschlossen	Bernburg
1435	C2.3.2.32	Schutzgebiet gemäß § 22 NatSchG LSA	Flächenhafter Gehölzbestand	067+992	geschlossen	
1138	C2.3.2.32	Energieversorgungserdleitung	Mittelspannung	068+773	geschlossen	Mitteldeutsche Netzgesellschaft Strom mbH
820	C2.3.2.32	Energieversorgungsfreileitung	Hochspannung	069+048	offen	Mitteldeutsche Netzgesellschaft Strom mbH
822	C2.3.2.32	Telekommunikationsfreileitung	nicht genannt	069+061	offen	envia TEL GmbH
826	C2.3.2.32	Energieversorgungsfreileitung	Hochspannung	069+075	offen	Mitteldeutsche Netzgesellschaft Strom mbH
832	C2.3.2.33	Energieversorgungserdleitung	Mittelspannung	069+568	geschlossen	Mitteldeutsche Netzgesellschaft Strom mbH
833	C2.3.2.33	Energieversorgungserdleitung	Mittelspannung	069+569	geschlossen	Mitteldeutsche Netzgesellschaft Strom mbH
834	C2.3.2.33	Landesstraße	L65 (Asphalt)	069+584	geschlossen	LSBB (Salzlandkreis)



Kreuzung Nr.	Lageplan Nr.	Kreuzung mit	Eigenschaften	Trassen-KM SOL	Bauverfahren	Zuständige Behörde / UHV / Träger
835	C2.3.2.33	Energieversorgungserdleitung	Mittelspannung	069+936	geschlossen	Mitteldeutsche Netzgesellschaft Strom mbH
836	C2.3.2.33	Energieversorgungserdleitung	Niederspannung	069+936	geschlossen	Mitteldeutsche Netzgesellschaft Strom mbH
837	C2.3.2.33	Kreisstraße	K2108 (Asphalt)	069+943	geschlossen	Salzlandkreis
1706	C2.3.2.33	Gasleitung	HD DN 600	070+117	offen	Mitteldeutsche Netzgesellschaft Gas mbH
1707	C2.3.2.33	Telekommunikationserdleitung	-	070+119	offen	envia TEL GmbH
1205	C2.3.2.34	Gemeindestraße	Feldweg/Straße westlich von Plötzkau, nahe A14 (unbefestigt)	071+096	offen	Saale-Wipper
1511	C2.3.2.34	Gewässer II. Ordnung	Münzbach	071+403	geschlossen	UHV westliche Fuhne/Ziethe
1485	C2.3.2.34	Schutzgebiet gemäß § 22 NatSchG LSA	Ufergehölz	071+406	geschlossen	
1237	C2.3.2.34	Gemeindestraße	Bründelscher Weg, Münzbach (Asphalt)	071+417	geschlossen	Saale-Wipper
1350	C2.3.2.34	Abwasserleitung	DN 200	071+422	geschlossen	Wasserzweckverband Saale-Fuhne-Ziethe
1294	C2.3.2.34	Trinkwasserleitung	125x11.4 PE80	071+423	geschlossen	Wasserzweckverband Saale-Fuhne-Ziethe
1667	C2.3.2.34	Telekommunikationserdleitung		072+398	offen	envia TEL GmbH
1217	C2.3.2.34	sonstige öffentliche Straße	Feldweg/Straße nordwestlich AS Plötzkau (unbefestigt)	072+411	offen	Saale-Wipper
1486	C2.3.2.34	Schutzgebiet gemäß § 22 NatSchG LSA	Flächenhafter Gehölzbestand	072+417	offen	
1843	C2.3.2.34	Telekommunikationserdleitung		072+421	offen	Telekom Deutschland GmbH (Nord/Ost/West)
1250	C2.3.2.35	Trinkwasserleitung	TW 90x4,5PE100	072+826	geschlossen	Wasserzweckverband Saale-Fuhne-Ziethe

Kreuzung Nr.	Lageplan Nr.	Kreuzung mit	Eigenschaften	Trassen-KM SOL	Bauverfahren	Zuständige Behörde / UHV / Träger
1309	C2.3.2.35	Abwasserleitung	ADL 125x7,4PE100	072+827	geschlossen	Wasserzweckverband Saale-Fuhne-Ziethe
1746	C2.3.2.35	Steuerkabel	-	072+828	geschlossen	Die Autobahn GmbH des Bundes Niederlassung Ost
1183	C2.3.2.35	Bundesautobahn	Zubringer AS Plötzkau (Asphalt)	072+840	geschlossen	Autobahn GmbH
1708	C2.3.2.35	Steuerkabel	-	072+851	geschlossen	Die Autobahn GmbH des Bundes Niederlassung Ost
1220	C2.3.2.35	sonstige öffentliche Straße	-	072+862	geschlossen	Saale-Wipper
1391	C2.3.2.35	Telekommunikationserdleitung	4 KR/ /40/4.6/50 + 1GF 72/60S/A-DQ(L)2Y/6*12 + 1GF 72/62S/A-DQ(L)2Y/6*12 + 1GF 16/52L/A-DSF(L)(ZN)2Y/4*4	073+670	offen	Telekom Deutschland GmbH (Nord/Ost/West)
1523	C2.3.2.35	Kreisstraße	K2108 (Asphalt)	073+694	offen	Salzlandkreis
1711	C2.3.2.35	Gasleitung	MD 150	073+948	geschlossen	Mitteldeutsche Netzgesellschaft Gas mbH
1712	C2.3.2.35	Schutzgebiet gemäß § 22 NatSchG LSA	Flächenhafter Gehölzbestand	074+035	geschlossen	
1829	C2.3.2.36	Schutzgebiet gemäß § 30 BNatSchG	Heiden und Magerrasen	074+040	geschlossen	
1713	C2.3.2.36	Energieversorgungsfreileitung	Mittelspannung	074+047	geschlossen	Mitteldeutsche Netzgesellschaft Strom mbH
1830	C2.3.2.36	Schutzgebiet gemäß § 30 BNatSchG	Grünland	074+055	geschlossen	
1714	C2.3.2.36	Schutzgebiet gemäß § 21 NatSchG LSA	Flächenhafter Gehölzbestand	074+064	geschlossen	
1822	C2.3.2.36	Schutzgebiet gemäß § 21 NatSchG LSA	Flächenhafter Gehölzbestand	074+065	geschlossen	
1715	C2.3.2.36	Schutzgebiet gemäß § 21 NatSchG LSA	Flächenhafter Gehölzbestand	074+080	geschlossen	
1831	C2.3.2.36	Schutzgebiet gemäß § 22 NatSchG LSA	Flächenhafter Gehölzbestand	074+148	geschlossen	

Kreuzung Nr.	Lageplan Nr.	Kreuzung mit	Eigenschaften	Trassen-KM SOL	Bauverfahren	Zuständige Behörde / UHV / Träger
1716	C2.3.2.36	Bundeswasserstraße	Saale	074+229	geschlossen	WSA Magdeburg
1832	C2.3.2.36	Schutzgebiet gemäß § 22 NatSchG LSA	Flächenhafter Gehölzbestand	074+274	geschlossen	
1717	C2.3.2.36	Hochwasserschutzanlage	Deich an der Saale	074+430	geschlossen	WSA Magdeburg
1719	C2.3.2.36	Richtfunkstrecke	-	074+652	offen	Telefonica Germany GmbH & Co. OHG
1720	C2.3.2.36	Richtfunkstrecke	-	075+408	offen	Deutsche Telekom Technik GmbH
1721	C2.3.2.37	sonstige öffentliche Straße	Straße zwischen Poplitz und Beesedau (unbefestigt)	075+693	offen	Könnern
1722	C2.3.2.37	Richtfunkstrecke	-	075+711	offen	Telefonica Germany GmbH & Co. OHG
901	C2.3.2.37	Gemeindestraße	Straße zwischen Beesen-Laublingen und Beesedau (Asphalt)	075+961	offen	Könnern
902	C2.3.2.37	Trinkwasserleitung	DN 150 AZ	076+311	offen	MIDEWA GmbH
903	C2.3.2.37	Energieversorgungsfreileitung	Mittelspannung	076+385	offen	Mitteldeutsche Netzgesellschaft Strom mbH
1276	C2.3.2.37	Energieversorgungserdleitung	Mittelspannung	076+565	offen	Mitteldeutsche Netzgesellschaft Strom mbH
1291	C2.3.2.37	Abwasserleitung	ADL 110x6.6	076+567	offen	Wasserzweckverband Saale-Fuhne-Ziethe
1239	C2.3.2.37	sonstige öffentliche Straße	Richard-Kupsch-Straße (unbefestigt)	076+567	offen	Könnern
1360	C2.3.2.37	Gasleitung	MD 150	076+570	offen	Mitteldeutsche Netzgesellschaft Gas mbH
1724	C2.3.2.37	Gewässer II. Ordnung	Kuhfurt	076+717	geschlossen	UHV westliche Fuhne/Ziethe
1725	C2.3.2.37	Schutzgebiet gemäß § 22 NatSchG LSA	Graben mit artenarmer Vegetation (sowohl unter als auch über Wasser) / Strauchhecke aus überwiegend heimischen Arten	076+719	geschlossen	

Kreuzung Nr.	Lageplan Nr.	Kreuzung mit	Eigenschaften	Trassen-KM SOL	Bauverfahren	Zuständige Behörde / UHV / Träger
1726	C2.3.2.37	Telekommunikationserdleitung	1 Kupferkabel 300/0.60/2YF(L)2Y BD	076+732	geschlossen	Telekom Deutschland GmbH (Nord/Ost/West)
1727	C2.3.2.37	Telekommunikationserdleitung	1 Kupferkabel 300/0.60/2YF(L)2Y BD	076+734	geschlossen	Telekom Deutschland GmbH (Nord/Ost/West)
1728	C2.3.2.37	Landesstraße	L149, Kuhfurt	076+744	geschlossen	LSBB (Salzlandkreis)
1729	C2.3.2.37	Schutzgebiet gemäß § 21 NatSchG LSA	Trockene bis feuchte Stauden- und Ruderalfluren	076+754	geschlossen	
1842	C2.3.2.37	Telekommunikationserdleitung		076+755	geschlossen	Telekom Deutschland GmbH (Nord/Ost/West)
1841	C2.3.2.37	Telekommunikationserdleitung		076+758	geschlossen	Telekom Deutschland GmbH (Nord/Ost/West)
1730	C2.3.2.37	Energieversorgungserdleitung	Mittelspannung	076+764	geschlossen	Mitteldeutsche Netzgesellschaft Strom mbH
1731	C2.3.2.37	Trinkwasserleitung	TWL 63 X5.8	076+765	geschlossen	MIDEWA GmbH
1732	C2.3.2.37	Abwasserleitung	ADL 90x5.4	076+766	geschlossen	Wasserzweckverband Saale-Fuhne-Ziethe
1733	C2.3.2.37	Schutzgebiet gemäß § 22 NatSchG LSA	Flächenhafter Gehölzbestand	076+845	geschlossen	
1749	C2.3.2.37	Bahn		076+846	geschlossen	DB AG
917	C2.3.2.38	sonstige öffentliche Straße	Kreuzung westlich des Parkplatzes Saaleaue (Asphalt)	077+642	offen <del>geschlossen</del>	Könnern
918	C2.3.2.39	sonstige öffentliche Straße	Feldweg/Straße südlich des Parkplatzes Saaleaue (Asphalt)	078+439	offen	Könnern
1424	C2.3.2.39	Schutzgebiet gemäß § 21 NatSchG LSA	Trockene bis feuchte Stauden- und Ruderalfluren	078+891	offen <del>geschlossen</del>	
1839	C2.3.2.41	Telekommunikationserdleitung	3 x DN 110 ; 2 x DN 50	080+001	geschlossen	Telekom Deutschland GmbH (Nord/Ost/West)
1150	C2.3.2.41	Trinkwasserleitung	DN 100 GGG	080+007	geschlossen	MIDEWA GmbH

Kreuzung Nr.	Lageplan Nr.	Kreuzung mit	Eigenschaften	Trassen-KM SOL	Bauverfahren	Zuständige Behörde / UHV / Träger
1376	C2.3.2.41	Telekommunikationserdleitung	-	080+019	geschlossen	envia TEL GmbH
1182	C2.3.2.41	Gemeindestraße	Straße zwischen Alt Mödewitz und L85 (Asphalt)	080+027	geschlossen	Könnern
1840	C2.3.2.41	Telekommunikationserdleitung	3 x DN 110 ; 2 x DN 50	080+032	geschlossen	Telekom Deutschland GmbH (Nord/Ost/West)
1669	C2.3.2.41	Energieversorgungserdleitung	-	080+045	geschlossen	Mitteldeutsche Netzgesellschaft Strom mbH
1735	C2.3.2.41	Energieversorgungsfreileitung	Mittelspannung	080+095	offen	Mitteldeutsche Netzgesellschaft Strom mbH
1154	C2.3.2.41	Richtfunkstrecke	-	080+722	offen	Telefonica Germany GmbH & Co. OHG
1155	C2.3.2.41	Feld-, Wald- o. Privatweg	Privatweg Pfeifer & Langen GmbH & Co. KG	080+918	offen	
1156	C2.3.2.41	sonstige öffentliche Straße	Postweg	080+931	offen	Könnern
939	C2.3.2.41	Gasleitung	Hochdruck	081+307	offen	Mitteldeutsche Netzgesellschaft Gas mbH
1670	C2.3.2.42	Schutzgebiet gemäß § 22 NatSchG LSA	Flächenhafter Gehölzbestand	081+671	geschlossen	
941	C2.3.2.42	Bahnstrecke	-	082+971	geschlossen	DB AG
1672	C2.3.2.42	Telekommunikationserdleitung	totes Kabel, kann im Bedarfsfall zurückgebaut werden	083+001	geschlossen	Telekom Deutschland GmbH (Nord/Ost/West)
1673	C2.3.2.42	Landesstraße	L50	083+013	geschlossen	LSBB (Salzlandkreis)
1674	C2.3.2.42	Energieversorgungserdleitung	Niederspannung	083+025	geschlossen	Mitteldeutsche Netzgesellschaft Strom mbH
945	C2.3.2.42	Gemeindestraße	Lebendorfer Weg, Bach (unbefestigt)	083+274	geschlossen	Könnern
946	C2.3.2.42	Gewässer II. Ordnung	Lebendorfer Weggraben	083+281	geschlossen	UHV westliche Fuhne/Ziehte

Kreuzung Nr.	Lageplan Nr.	Kreuzung mit	Eigenschaften	Trassen-KM SOL	Bauverfahren	Zuständige Behörde / UHV / Träger
1837	C2.3.2.42	Gasleitung	-	083+288	geschlossen	Mitteldeutsche Netzgesellschaft Gas mbH
948	C2.3.2.43	Abwasserleitung	ADL 110x6.6	083+387	offen	Wasserzweckverband Saale-Fuhne-Ziethe
953	C2.3.2.43	Telekommunikationserdleitung	1 Düker/ /120/12.8/140 + 1 SNRvE 7x12 or + 2 GF 96/66S/A-D(ZN)2Y/8*12/Minikabel	083+945	geschlossen	Telekom Deutschland GmbH (Nord/Ost/West)
1487	C2.3.2.43	Schutzgebiet gemäß § 22 NatSchG LSA	Flächenhafter Gehölzbestand	083+967	geschlossen	
1851	C2.3.2.43	Abwasserleitung	-	083+977	geschlossen	Wasserzweckverband Saale-Fuhne-Ziethe
1736	C2.3.2.43	Steuerkabel	-	084+200	geschlossen	Die Autobahn GmbH des Bundes Niederlassung Ost
1158	C2.3.2.43	Feld-, Wald- o. Privatweg	Feldweg/Straße parallel zur A14 (unbefestigt)	084+220	geschlossen	
1159	C2.3.2.43	Bundesautobahn	A14 nahe AS Könnern	084+227	geschlossen	Autobahn GmbH
1160	C2.3.2.43	Feld-, Wald- o. Privatweg	Feldweg/Straße parallel zur A14 (unbefestigt)	084+235	geschlossen	
1753	C2.3.2.43	Energieversorgungsfreileitung	Mittelspannung (Demontage)	084+406	offen	Mitteldeutsche Netzgesellschaft Strom mbH
1800	C2.3.2.43	Energieversorgungserdleitung	20-kV / Blitzschutzdraht / Fernmeldekabel / NAXS(F)2Y/8mm verzinkt / A2Y 10x2x0,8	084+603	geschlossen	PROKON Regenerative Energien eG
1755	C2.3.2.43	Energieversorgungserdleitung	20-kV / Blitzschutzdraht / Fernmeldekabel / NAXS(F)2Y/8mm verzinkt / A2Y 10x2x0,8	084+606	geschlossen	PROKON Regenerative Energien eG
1756	C2.3.2.43	Richtfunkstrecke	-	084+693	geschlossen	Deutsche Telekom Technik GmbH
1821	C2.3.2.43	Schutzgebiet gemäß § 22 NatSchG LSA	Flächenhafter Gehölzbestand	084+699	geschlossen	
1757	C2.3.2.43	Richtfunkstrecke	-	084+739	geschlossen	Telefonica Germany GmbH & Co. OHG
1754	C2.3.2.43	Schutzgebiet gemäß § 22 NatSchG LSA	Flächenhafter Gehölzbestand	084+850	geschlossen	

Kreuzung Nr.	Lageplan Nr.	Kreuzung mit	Eigenschaften	Trassen-KM SOL	Bauverfahren	Zuständige Behörde / UHV / Träger
1758	C2.3.2.44	Gewässer II. Ordnung	Graben bei Könnern	084+938	geschlossen	UHV westliche Fuhne/Ziehte
1759	C2.3.2.44	Telekommunikationserdleitung	1 KR/=/40/4.6/50 + 1 KR/>/40/5.0/50	084+949	geschlossen	Telekom Deutschland GmbH (Nord/Ost/West)
1834	C2.3.2.44	Schutzgebiet gemäß § 22 NatSchG LSA	Flächenhafter Gehölzbestand	084+953	geschlossen	
1833	C2.3.2.44	Schutzgebiet gemäß § 21 NatSchG LSA	Trockene bis feuchte Stauden- und Ruderalfluren	084+965	geschlossen	
1760	C2.3.2.44	Energieversorgungserdleitung	in Planung, 20kV	084+977	geschlossen	EG Projektplanung
1835	C2.3.2.44	Schutzgebiet gemäß § 22 NatSchG LSA	Flächenhafter Gehölzbestand	084+986	geschlossen	
1762	C2.3.2.44	Schutzgebiet gemäß § 22 NatSchG LSA	Flächenhafter Gehölzbestand	084+992	geschlossen	
1761	C2.3.2.44	Feld-, Wald- o. Privatweg	-	084+993	geschlossen	
1836	C2.3.2.44	Schutzgebiet gemäß § 22 NatSchG LSA	Flächenhafter Gehölzbestand	085+013	geschlossen	
1763	C2.3.2.44	Energieversorgungsfreileitung	Hochspannung	085+256	offen	Mitteldeutsche Netzgesellschaft Strom mbH
1764	C2.3.2.44	Energieversorgungsfreileitung	Hochspannung	085+267	offen	Mitteldeutsche Netzgesellschaft Strom mbH
1765	C2.3.2.44	Energieversorgungsfreileitung	Hochspannung	085+278	offen	Mitteldeutsche Netzgesellschaft Strom mbH
1767	C2.3.2.44	Energieversorgungserdleitung	Mittelspannung	085+432	geschlossen	Mitteldeutsche Netzgesellschaft Strom mbH
1766	C2.3.2.44	Energieversorgungserdleitung	Mittelspannung	085+456	geschlossen	Mitteldeutsche Netzgesellschaft Strom mbH
1358	C2.3.2.45	Energieversorgungsfreileitung	Mittelspannung	085+895	offen	Mitteldeutsche Netzgesellschaft Strom mbH
1808	C2.3.2.45	Schutzgebiet gemäß § 22 NatSchG LSA	Flächenhafter Gehölzbestand	086+292	geschlossen	

Kreuzung Nr.	Lageplan Nr.	Kreuzung mit	Eigenschaften	Trassen-KM SOL	Bauverfahren	Zuständige Behörde / UHV / Träger
1495	C2.3.2.45	Gewässer II. Ordnung	Börnchen	086+306	geschlossen	UHV westliche Fuhne/Ziehte
997	C2.3.2.45	geschütztes Biotop	Flaechenhafter Gehoelzbestand	086+310	geschlossen	
1418	C2.3.2.45	Schutzgebiet gemäß § 22 NatSchG LSA	Flaechenhafter Gehoelzbestand	086+318	geschlossen	
1422	C2.3.2.45	Schutzgebiet gemäß § 22 NatSchG LSA	Flaechenhafter Gehoelzbestand	086+324	geschlossen	
1242	C2.3.2.45	sonstige öffentliche Straße	Straße zwischen Golbitz und Edlau (Asphalt)	086+550	offen	Könnern
1345	C2.3.2.45	Trinkwasserleitung	TW 315 x 28.7 PE-HD	086+562	offen	MIDEWA GmbH
1364	C2.3.2.46	Gasleitung	HD 200 St	086+914	geschlossen	Mitteldeutsche Netzgesellschaft Gas mbH
1365	C2.3.2.46	Gasleitung	DN 300 St außer Betrieb	086+917	geschlossen	Mitteldeutsche Netzgesellschaft Gas mbH
1423	C2.3.2.46	Schutzgebiet gemäß § 21 NatSchG LSA	Trockene bis feuchte Stauden- und Ruderalfluren	087+595	geschlossen	
1315	C2.3.2.46	Telekommunikationserdleitung	totes Kabel, kann im Bedarfsfall zurückgebaut werden	087+596	geschlossen	Telekom Deutschland GmbH (Nord/Ost/West)
1265	C2.3.2.46	Telekommunikationserdleitung	1 KR/ /40/4.6/50 + 1 GF 72/62S/A-D(ZN)2Y/6*12/Minikabel + 1 GF 96/66S/A-D(ZN)2Y/8*12/Minikabel + 1 CU Kabel 150/0.40/02Y(L)2Y BD + 1 CU Kabel 50/0.40/PM	087+598	geschlossen	Telekom Deutschland GmbH (Nord/Ost/West)
1236	C2.3.2.46	Gemeindestraße	Straße zwischen Golbitz und Hohenedlau (Asphalt)	087+601	geschlossen	Könnern
1421	C2.3.2.46	Schutzgebiet gemäß § 21 NatSchG LSA	Trockene bis feuchte Stauden- und Ruderalfluren	087+605	geschlossen	
1420	C2.3.2.46	Schutzgebiet gemäß § 22 NatSchG LSA	Flaechenhafter Gehoelzbestand	087+812	geschlossen	
1768	C2.3.2.46	Feld-, Wald- o. Privatweg		087+816	geschlossen	



Abkürzungsverzeichnis	
50Hz	50hertz
µT	Microtesla
Abb.	Abbildung
Abs.	Absatz
AC	Bezeichnung für Wechselstrom (engl. alternating current)
ADL	Abwasserdruckleitung
Alu	Aluminium
ARGE	Arbeitsgemeinschaft
AT	Arbeitstage
B	Bundesstraße
BAB	Bundesautobahn
BNatSchG	Bundesnaturschutzgesetz
BNetzA	Bundesnetzagentur
dB	Dezibel (Verhältniszahl)
dB(A)	Schalldruckpegel, Messgröße zur Bestimmung der Stärke von Geräuschpegeln
DA	Außendurchmesser (bei Rohrleitungen)
DC	Gleichstrom (engl. direct current)
DIN	Deutsche Industrie-Norm
DIN EN	Standard für Vereinheitlichung (Deutsches Institut für Normung)
DN	Diameter Nominal (nomineller Rohrdurchmesser)
DTK	Digitale Topografische Karte
EE	Erneuerbare Energien
EG	Europäische Gemeinschaft
EK	Erdkabel
EN	Europäische Norm
EU	Europäische Union
FL	Freileitung
fTK	festgelegter Trassenkorridor

GF	Glasfaser
GGG	duktils Gusseisen
Gw	Grundwasser
GW	Gigawatt (1.000.000.000 W), Einheit der elektrischen Leistung
GZ	Grünlandzahl
ha	Hektar
HD	Hochdruck
HS	Hochspannung
HV	High Voltage (dt. Hochspannung)

vergleiche HVAC / HVDC	
HVAC	High Voltage Alternating Current (Hochspannungswechselstrom)
HVDC	High Voltage Direct Current (Hochspannungsgleichstrom)
Hz	Hertz, Einheit für die Frequenz
kf-Wert	Durchlässigkeitsbeiwert
Km	Kilometer
KR	Kabelrohr
KSR	Kabelschutzrohr
kV	Kilovolt (1.000 V)
LED	Leuchtdiode (engl. Light-emitting diode)
LSA	Landesrecht Sachsen-Anhalt
LWL	Lichtwellenleiter (vgl. Glasfaser)
M	Meter
MD	Mitteldruck
MLM	Mindestlichtmaß
Mm	Millimeter
MS	Mittelspannung
mT	Millitesla (Einheit der magnetischen Flussdichte)
MW	Megawatt
NatSchG	Naturschutzgesetz

NEP	Netzentwicklungsplan
NHN	Normal-Höhen-Null
NS	Niederspannung
PE	Polyethylen
PF	Planfeststellung
PFA	Planfeststellungsabschnitt
PFV	Planfeststellungsverfahren
PVC	Polyvinylchlorid
Ril	Richtlinie

RL	Rote Liste
SOL	SuedOstLink
St	Stahl
t	Tonnen
TWh	Trinkwasser
TW	Terawattstunde
UR	Untersuchungsraum
UW	Umspannwerk
V	Volt
VHT	Vorhabenträger
VT	Vorzugstrasse
Ziff.	Ziffer

Gesetze und Verordnungen	
BBPIG	Bundesbedarfsplangesetz
EEG	Erneuerbare-Energien-Gesetz
EnWG	Energiewirtschaftsgesetz
NABEG	Netzausbaubeschleunigungsgesetz Übertragungsnetz